

Figure 12 : Diagnostic des aménagements existants sur le site pilote

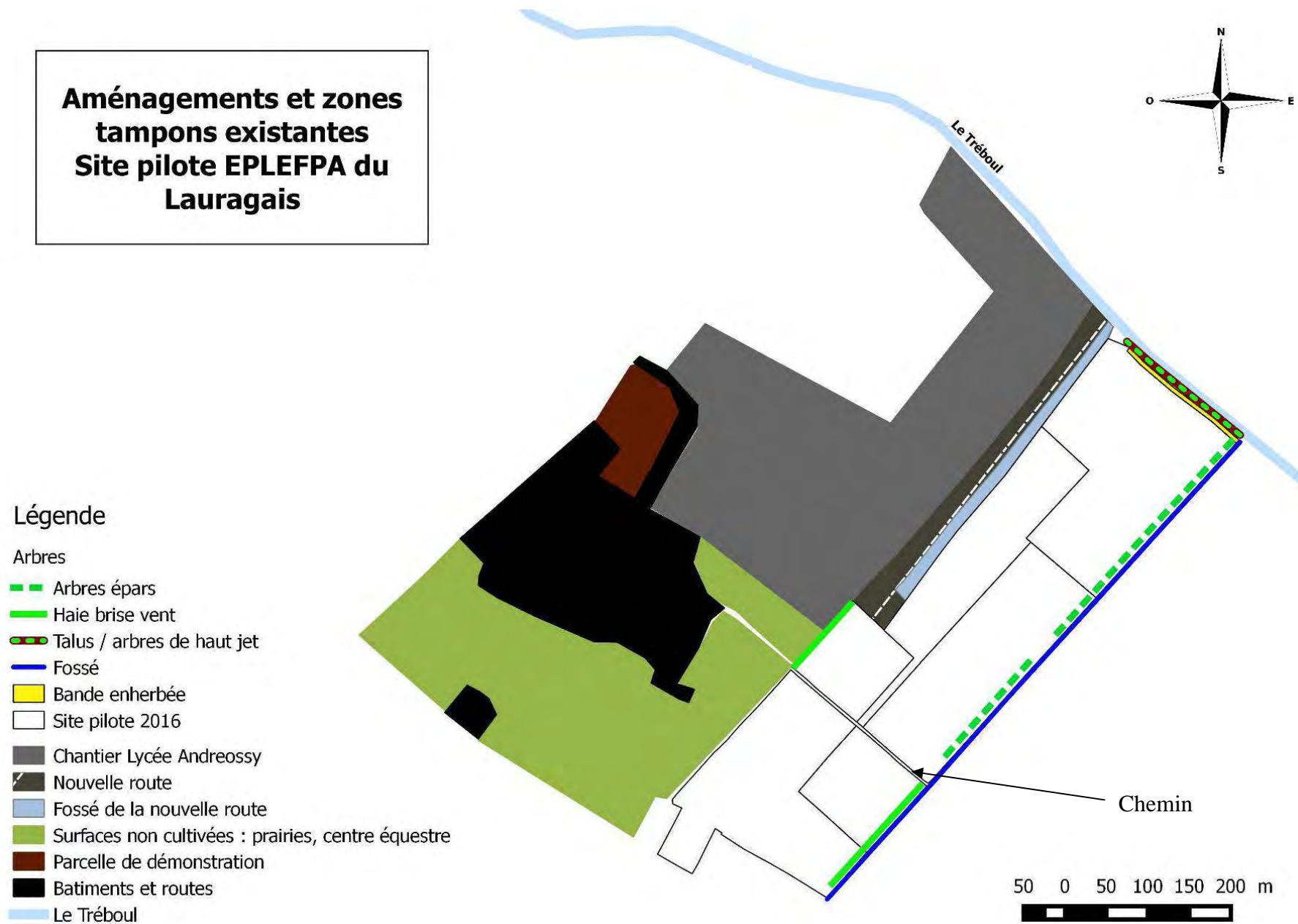
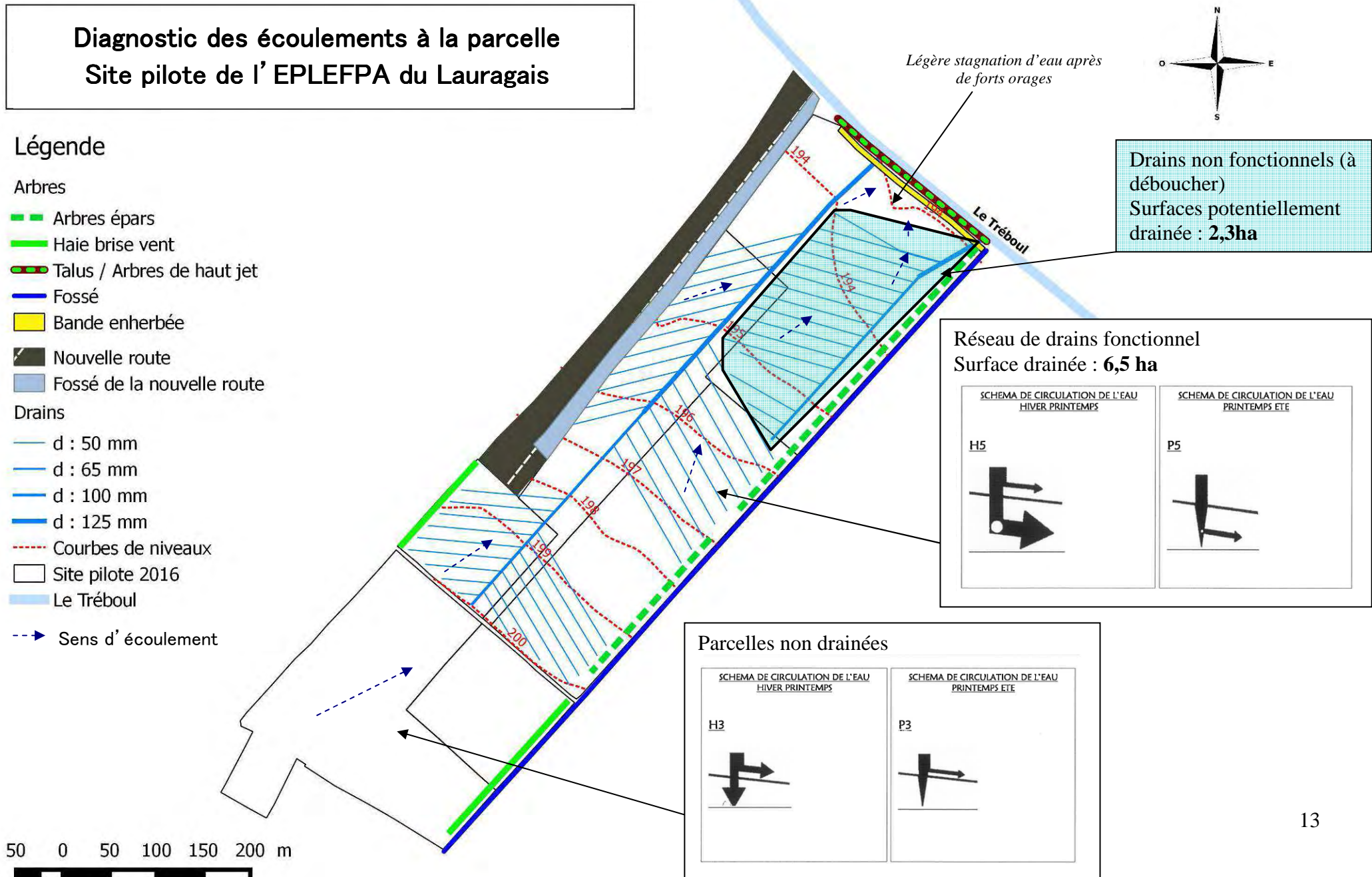


Figure 13 : Diagnostic des écoulements à la parcelle



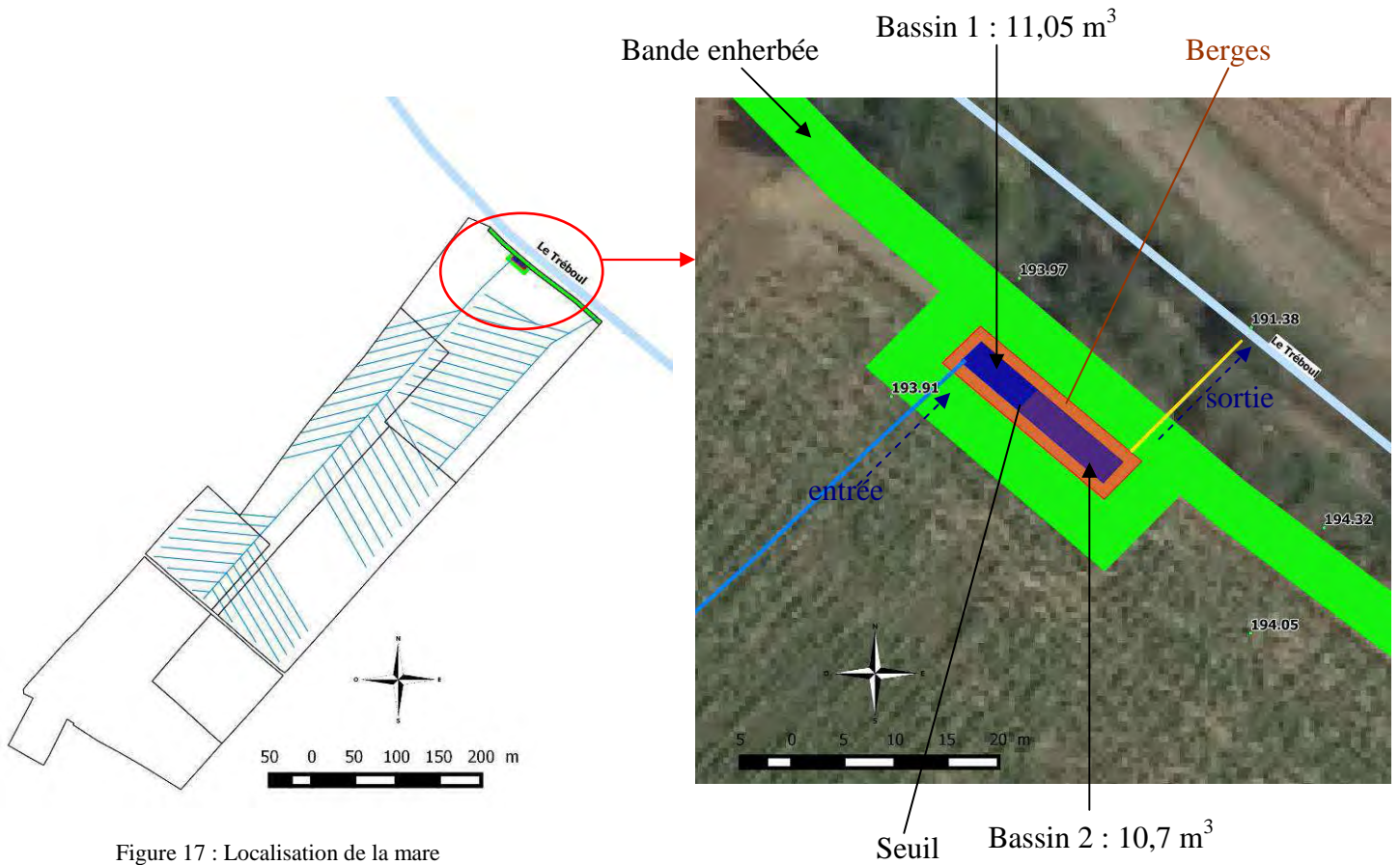


Figure 17 : Localisation de la mare



Figure 18 (à gauche) : Bande enherbée au niveau de l'emplacement de la future zone tampon humide – parcelle drainée en fond



Figure 19 (à droite) : Bande enherbée et talus au niveau de l'emplacement de la future zone tampon humide – Tréboul en fond

Les figures 20 et 21 ci-après sont les plans détaillés de l'ouvrage : vue de dessus, profil longitudinal et profils latéraux.